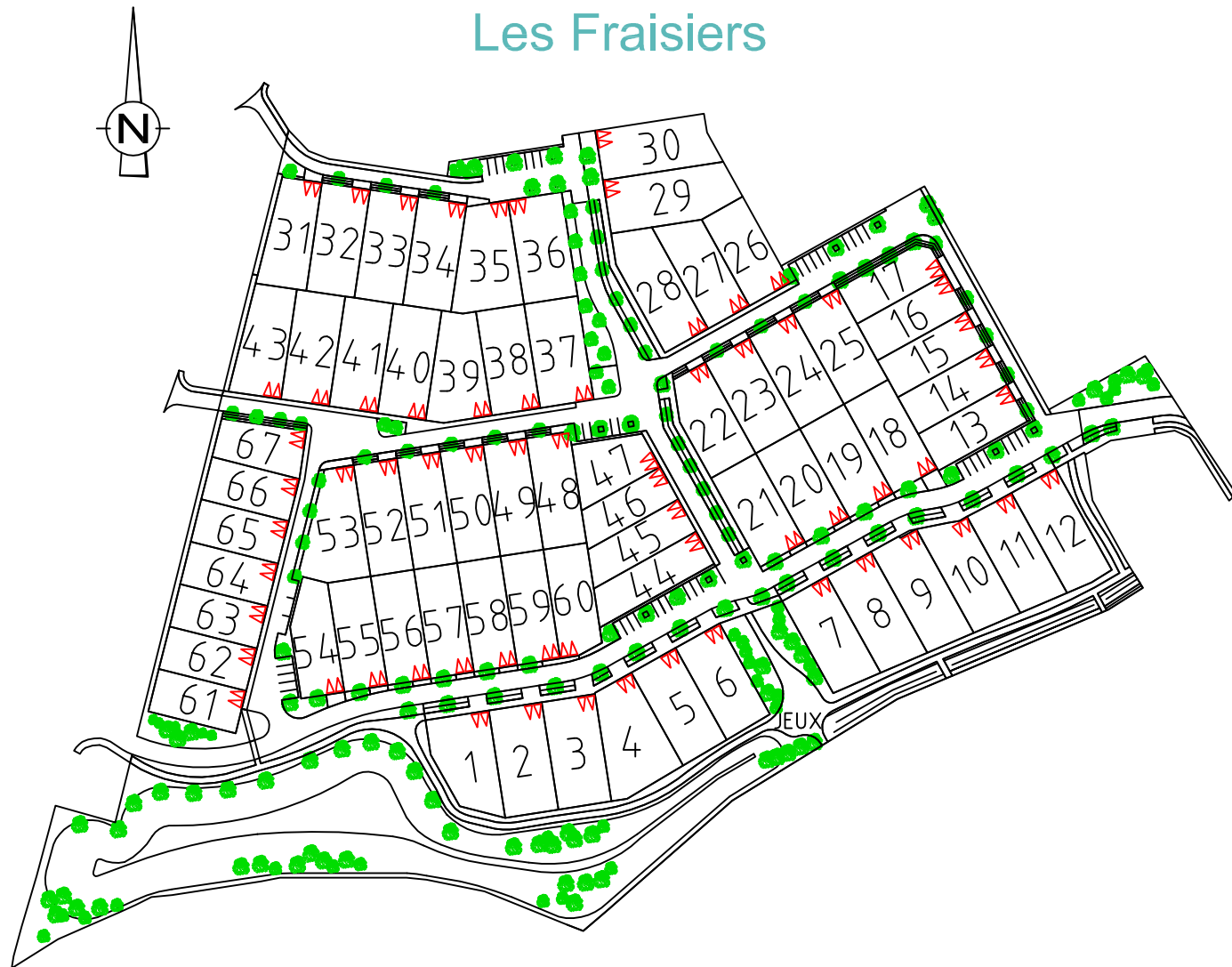


PLAN D'ENSEMBLE FIGURATIF

ANGERVILLE-LA CAMPAGNE

Les Fraisiers



NOTE A L'ATTENTION DES ARCHITECTES ET DES MAITRES D'OEUVRE










CARACTERISTIQUES TECHNIQUES

Tout déplacement ou modification -en altimétrie ou en planimétrie- de branchement, boîtier, citerneau, lampadaire, etc... est à la charge de l'acquéreur.

RAPPEL :

- Implantation de la construction obligatoire par un géomètre agréé.
- Les cotes "projet" sont non contractuelles et doivent être contrôlées par les entreprises.
- Faire un état des lieux du terrain avant le commencement des travaux.
- Aucun recours ne pourra être engagé contre l'auteur de cette fiche.

LEGENDE

	NUMERO DU LOT		EAUX USEES
S=000m ²	SURFACE DU LOT		AEP (PROJET)
	LIMITE DE ZONE CONSTRUCTIBLE		FTELECOM (PROJET)
	ENCLAVE PRIVATIVE		EDF + GDF (PROJET)
	ZONE D'IMPLANTATION DE 50 % DE LA FACADE PRINCIPALE DE LA CONSTRUCTION		CANDELABRE (PROJET)
000.00	ALTIMETRIE VOIRIE FINIE (PROJET)	ZA 000	REFERENCES CADASTRALES

ANGERVILLE-LA CAMPAGNE

Les Fraisiers

LOT 51

PLAN DE VENTE

