
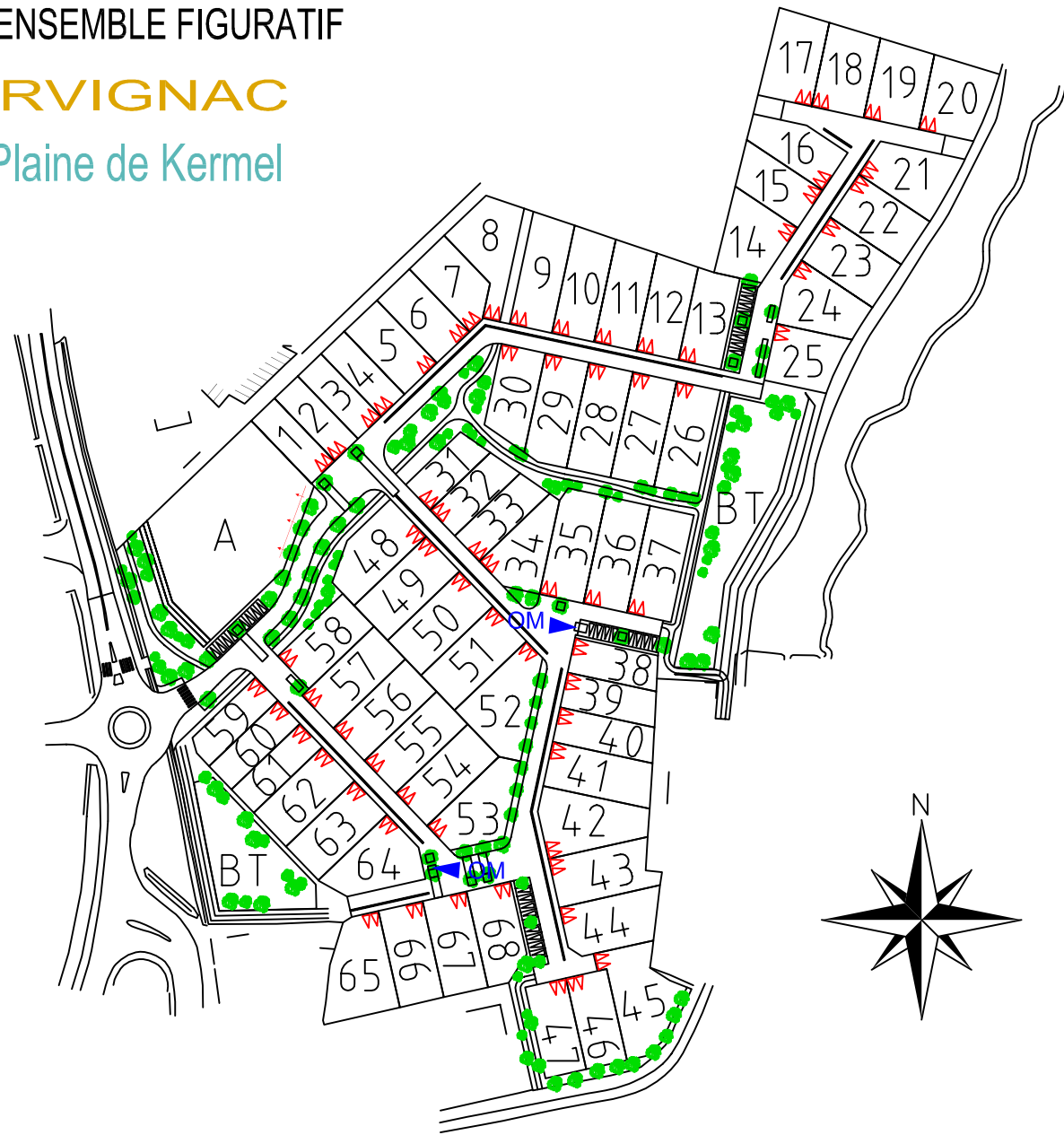


PLAN D'ENSEMBLE FIGURATIF

**KERVIGNAC**  
La Plaine de Kermel



**NOTE A L'ATTENTION DES ARCHITECTES ET DES MAITRES D'OEUVRE**


**CARACTERISTIQUES TECHNIQUES**

Tout déplacement ou modification -en altimétrie ou en planimétrie- de branchement, boîtier, citerneau, lampadaire, etc... est à la charge de l'acquéreur.

**RAPPEL :**

- Implantation de la construction obligatoire par un géomètre agréé.
- Les cotes "projet" sont non contractuelles et doivent être contrôlées par les entreprises.
- Faire un état des lieux du terrain avant le commencement des travaux.
- Aucun recours ne pourra être engagé contre l'auteur de cette fiche.

**LEGENDE**



ACCES LOT IMPOSE ET EMPLACEMENT PRIVATIF STATIONNEMENTS NON CLOS



NUMERO DU LOT

S:000m<sup>2</sup>

SURFACE DU LOT



ARBRE A PLANTER



HAIE BOCAGERE A PLANTER PAR L'AMENAGEUR



HAIE BOCAGERE A PLANTER PAR L'ACQUEREUR

LIMITE ZONE CONSTRUCTIBLE HORS ABRIS DE JARDIN

ZONE D'IMPLANTATION DES CONSTRUCTIONS

ZONE D'ACCROCHE DE 50 % DE LA FACADE DU VOLUME PRINCIPAL

IMPLANTATION OBLIGATOIRE DE LA CONSTRUCTION PRINCIPALE EN LIMITE SEPARATIVE

LOCALISATION OBLIGATOIRE ABRIS DE JARDIN IMPLANTATION (VOIR CAHIER DES CHARGES)

**RESEAUX**

BRANCHEMENT EU (PROJET)

BRANCHEMENT EP (PROJET)

CITERNEAU AEP (PROJET)

CITERNEAU TEL (PROJET)

COFFRET GAZ (PROJET)

COFFRET BT (PROJET)

CANDELABRE (PROJET)

POTEAU INCENDIE (PROJET)

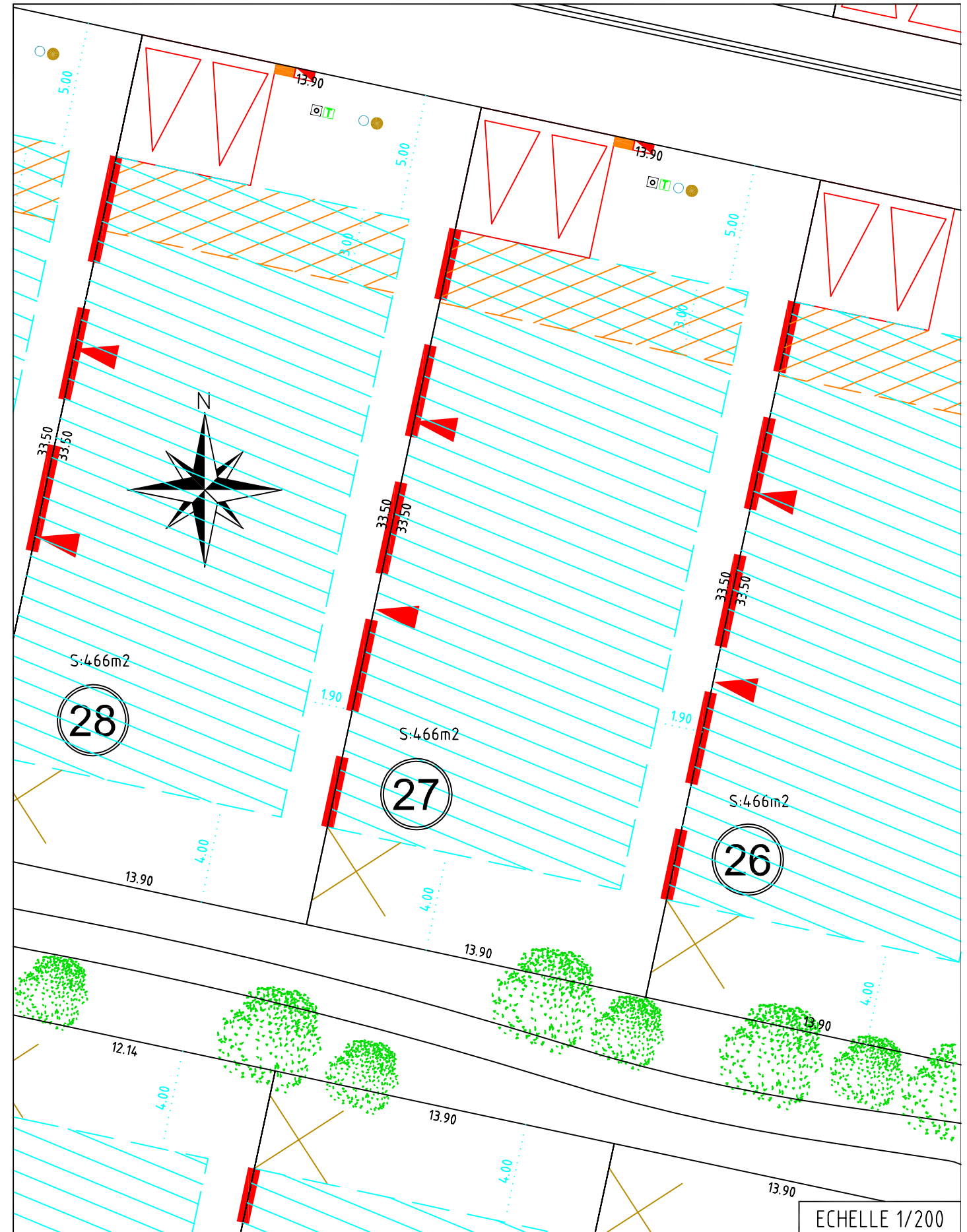
00.00. COTE PROJET VOIRIE FINIE

**KERVIGNAC**

La Plaine de Kermel

**LOT 27**

PLAN DE COMMERCIALISATION



ECHELLE 1/200