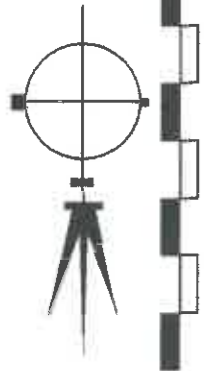


"Résidence les Tilleuls"

LOT N° 22

CADASTRE SECTION ZB n° 287

SUPERFICIE : 558 m² S.H.O.N. : 178 m²



Dressé par la société

GEOMAT

S.E.L.A.S. de
Géomètres Experts

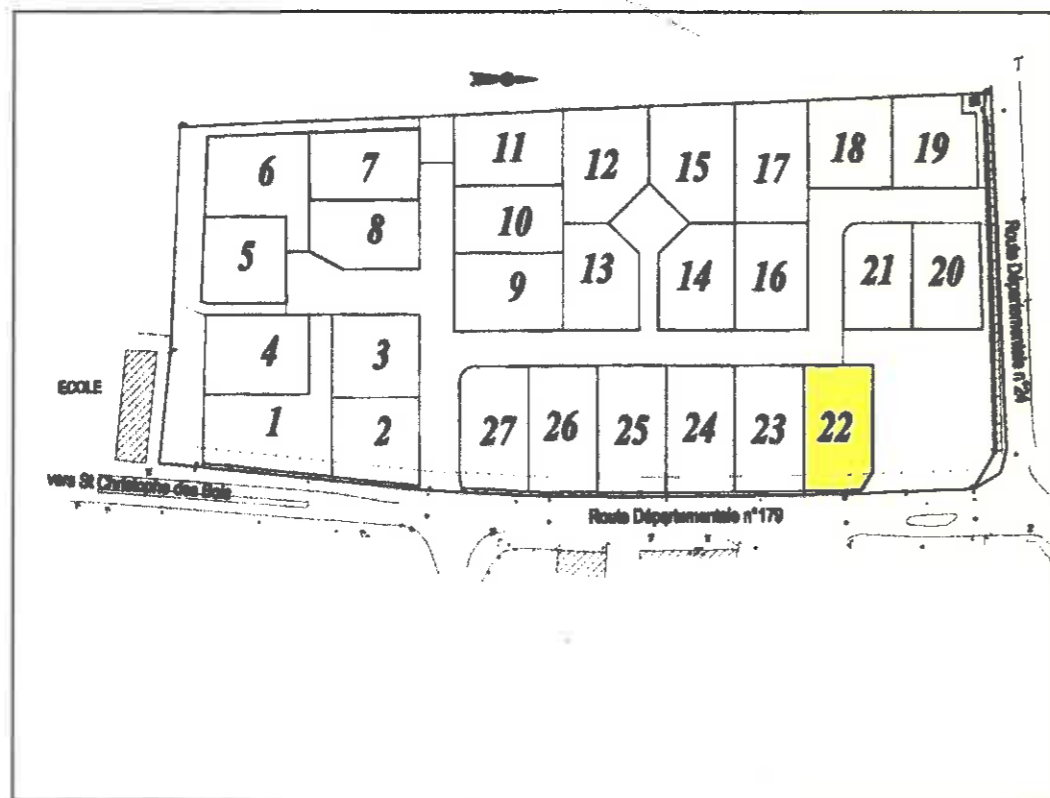
Denis ATTENCIA
Bernard NIZON
Samuel TRAVERS
Géomètres Experts D.P.L.G.

Siège social :

47,49, Rue Kléber
B.P. 80416

35304 FOUGERES Cedex

Téléphone 02.99.99.32.32
Télécopie 02.99.94.39.20



Plan de Situation (document sans échelle)

SERVICE AMENAGEMENT URBAIN

Planimétrie : Système indépendant

Altimétrie : Système NGF - IGN 69

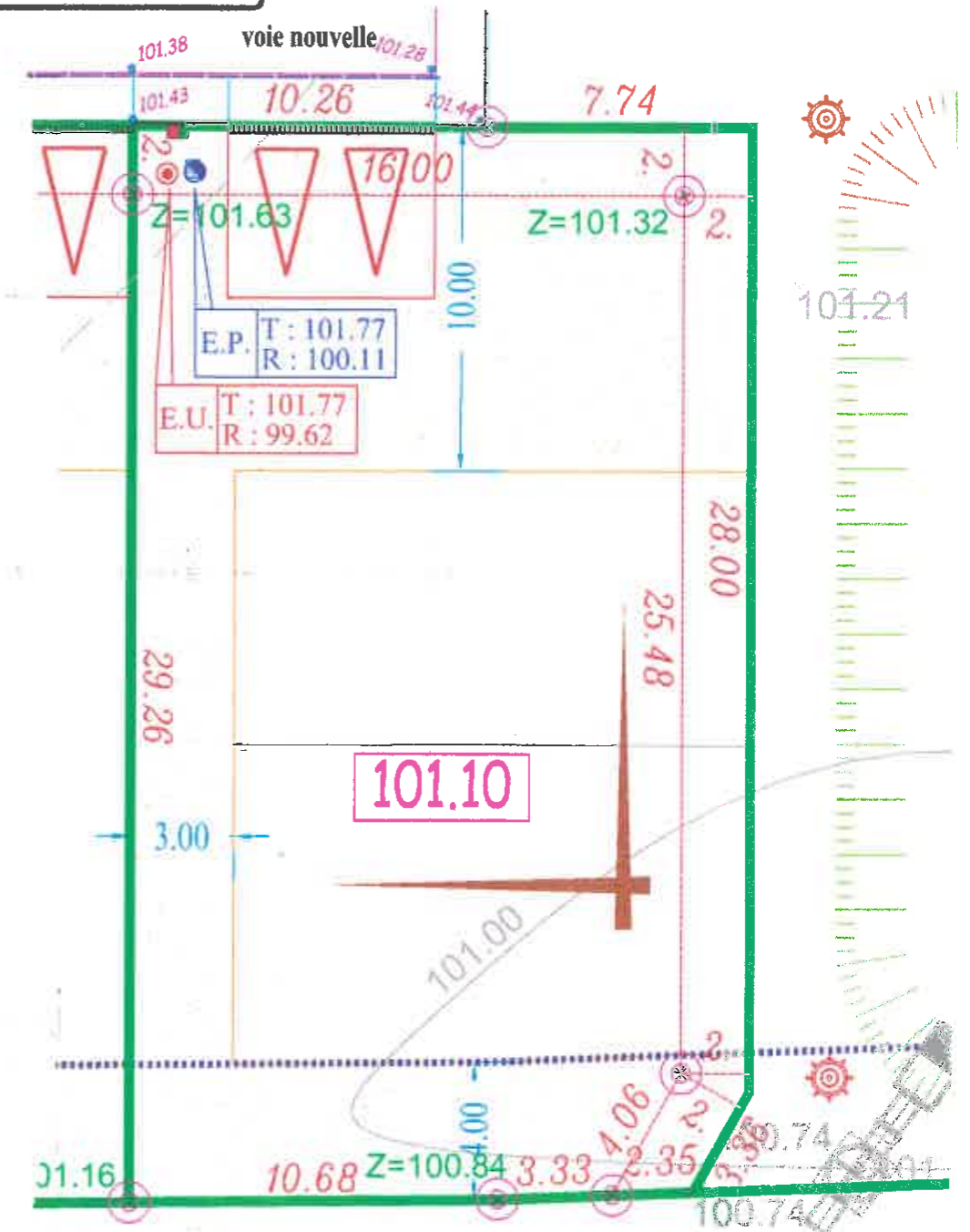
Ref. dossier :505003_E -105.08501

-Date : Avril 2007
-Plan modifié suite à
l'arrêté du 21-mai-2007

PLAN DE VENTE



ECHELLE : 1/200



	Borne		Coffret PTT - EDF
	Limite de lot		Boîte de branchement EP
	implantation façade côté R.D.179		Citerneau AEP
	Périmètre constructible		Boîte de branchement EU
	Sens de faitage		Côté altimétrique moyenne de la parcelle
	Entrée de lot		

N.B.: Coffrets EDF-BTT et le citerneau AEP mis en place suivant plan projet.
Boîtes de branchement EU-EP mis en place suivant plan de recolement du 29 Septembre 2006.

z=00.00 Altitude sur borne donnée à titre indicatif en date du 30/05/2006

Important:

- Compte tenu des activités des chantiers, les constructeurs doivent impérativement vérifier les cotes périmétriques avant construction
- Toute anomalie devra être signalée au cabinet
- La superficie et les cotes périmétriques du lot ne seront définitives qu'après bornage

Nota: Les altitudes TN actuelles sont indicatives et ne tiennent pas compte du remodelage lors de la phase travaux